



# CLUB ALPINO ITALIANO SEZIONE DI: GRAVELLONA TOCE PROGRAMMA GITE ANNO 2025







## CLUB ALPINO ITALIANO SEZIONE DI GRAVELLONA TOCE PROGRAMMA GITA ANNO 2025

### NOTE:

Il ritrovo per la partenza alle gite viene indicato a: Gravelлона Toce, via Molino angolo c.so Roma (parcheggio ), onde compattare i partecipanti nel minor numero di mezzi possibile.

Se si vuole si può raggiungere il luogo di partenza effettiva della gita con mezzi propri, previa comunicazione ed accordi con il responsabile della gita.

Maggiori informazioni a riguardo delle gite si possono avere contattando, attraverso i canali che trovate elencati nel paragrafo contatti, la sezione CAI o il responsabile della gita .

Per partecipare alle gite si raccomanda la prenotazione, attraverso i canali che trovate elencati nel paragrafo contatti

Per cause diverse, maltempo ecc.ecc., le escursioni riportate nel presente programma potrebbero subire variazioni, si consiglia di verificare sul sito della sezione eventuali cambiamenti del programma stesso.

### CONTATTI:

La sede in Via PEDOLAZZI 37 a Gravelлона Toce è aperta tutti i Venerdì dalle 21,00 alle 23,00.

Per informazioni email: [caigravelлона@gmail.com](mailto:caigravelлона@gmail.com)

cell. Gianni 3333320111- Gilberto 3463775896

Sito [www.caigravelлона.it](http://www.caigravelлона.it)

La copertura assicurativa è riservata ai soci CAI in regola con il bollino.

I non soci che vogliono partecipare a qualche escursione devono dare l'adesione entro tre giorni dalla gita, oltre a versare la relativa quota, di euro14,00 comprensiva di soccorso alpino, per dar corso alle coperture assicurative obbligatorie.

Accompagnatori Escursionistici Titolati AE

AE/AEI Gianni Boriolo

AE Gilberto Taglione

Accompagnatori Escursionistici Sezionali ASE

ASE Maurizia Camona

ASE Ernestino Pedolazzi

ISA-IA. Roberto Dalcucco

ISA Bruno Migliorati



## PROGRAMMA GITE ANNO 2025

Scala delle difficoltà:

ESCURSIONISMO

T turistica

E escursionistica facile

EE escursionistica impegnativa

CIASPOLATE

EAI-F facile

INFORMATIVA TRATTAMENTO DATI

### **INFORMATIVA SUL TRATTAMENTO DEI DATI PERSONALI - ART. 13 REGOLAMENTO UE 2016/679**

La Sezione di GRAVELLONA TOCE VB La informa che ai sensi Regolamento (UE) 2016/679 (di seguito "Regolamento") il trattamento dei Suoi dati personali sarà improntato ai principi di correttezza, liceità, trasparenza e di tutela della Sua riservatezza e dei Suoi diritti.

**Oggetto del trattamento.** Raccogliamo dati personali da Lei forniti in occasione dell'iscrizione all'escursione in premessa.

**Finalità e basi giuridiche del trattamento dei dati.** I Suoi Dati sono trattati con il Suo preventivo consenso, ai fini dell'applicazioni delle Decreto del 23/02/2020, n.06 recante "Misure urgenti in materia di contenimento e gestione dell'emergenza epidemiologica da COVID-19".

**Modalità del trattamento dei dati.** Il trattamento dei Suoi Dati è effettuato sia in modalità cartacea che informatizzata, conservati per il periodo di tempo necessario allo svolgimento delle procedure di gestione dell'escursione. Il conferimento dei Dati per le finalità di cui sopra è necessario e obbligatorio e l'eventuale rifiuto di fornire tali dati comporta l'impossibilità di partecipare all'escursione. I Dati non saranno diffusi né trasferiti in Paesi extra UE.

**Diritti dell'interessato.** Lei si può rivolgere, se non ricorrono le limitazioni previste dalla legge, in qualsiasi momento al Titolare del trattamento, nonché Legale Rappresentante del CAI, avv. Vincenzo Torti – [presidente.generale@cai.it](mailto:presidente.generale@cai.it) - per l'esercizio dei Suoi diritti cui agli art. 15 ss. del Regolamento. Potrà in qualsiasi momento esercitare tali diritti: inviando una raccomandata a.r. all'indirizzo del Titolare o inviando una email all'indirizzo di posta elettronica: [privacy@cai.it](mailto:privacy@cai.it).






<b>0.01</b>						
<b>TITOLO</b>	<b>AVVICINAMENTO ALLE CIASPOLE</b>					
	CIASPOLATA AL PASSO DEL SEMPIONE IN UNO SPLENDIDO AMBIENE					
	ADATTA AI NEOFITO DELL'ESCUSIONISMO INVERNALE					
<b>DATA</b>	<b>LUOGO DI PARTENZA</b>		<b>ORA</b>	<b>DISLIV. +</b>		<b>QUOTA MAX. m</b>
19/01/2025	GRAVELLONA TOCE PARCHEGGIO VIA MOLINO ANGOLO C.SO ROMA		8,30	350		2150
<b>ATTIVITA'</b>	<b>CIASPOLATA</b>					
<b>TEMPO SALITA</b>	<b>TEMPO COMPLESSIVO ESCURSIONE</b>	<b>DIFFICOLTA'</b>	<b>DISTANZA/ KM PERCORSI</b>			
<b>ORE/MINUTI</b>	<b>ORE/MINUTI</b>		8,50			
2	4	EAI/F				
<b>INFO</b>	Gianni cell. 333 3320111	<a href="http://www.caigravellona.it">www.caigravellona.it</a>				
	Gilberto cell. 346 3775896					
<b>CARTINA</b>						
<b>ALLENAMENTO FISICO</b>			<b>DISCRETO</b>			


Avvicinamento all'escursionismo con ciaspole.

Breve e facile gita con ciaspole in ambiente maestoso, al Passo del Sempione, adatta a tutti, anche ai principianti neofiti dell'escursionismo con ciaspole.



0.02						
TITOLO	CIASPOLATA AL CHIARO DI LUNA					
	FACILE CIASPOLATA IN NOTTURNA ATTORNO ALLA VETTA DEL MOTTARONE CON PANORAMA					
	SUI LAGHI MAGGIORE ED ORTA, ALLA LUCE DELLA LUNA PIENA					
	CON GIRO PIZZA ALLA PIZZERIA DI AGRANO ..					
	RICHIESTA PRENOTAZIONE PER GIRO PIZZA ENTRO IL 31 01 2025					
DATA	LUOGO DI PARTENZA		ORA	DISLIV. +		QUOTA MAX. m
08/02/2025	GRAVELLONA TOCE PARCHEGGIO VIA MOLINO ANGOLO C.SO ROMA		17,30	350		1490
ATTIVITA'	CIASPOLATA					
TEMPO SALITA	TEMPO COMPLESSIVO ESCURSIONE	DIFFICOLTA'	DISTANZA/ KM PERCORSI			
ORE/MINUTI	ORE/MINUTI		6,00			
2	3	EAI/F				
INFO	Gianni cell. 333 3320111	<a href="http://www.caigravellona.it">www.caigravellona.it</a>				
	Gilberto cell. 346 3775896					
CARTINA Geo4Map 17 MOTTARONE						
ALLENAMENTO FISICO			<b>DISCRETO</b>			


Escursionismo con ciaspole.  
 Facile ciaspolata in notturna attorno alla vetta del Mottarone con panorama sui laghi maggiore ed Orta, alla luce della luna piena, con giro pizza alla pizzeria di Agrano.  
 Sperando in un discreto innevamento con la luna piena il panorama sui laghi e le vette delle Alpi in lontananza offrono un panorama unico, difficilmente riscontrabile con una escursione molto semplice e di poco impegno.  
 Provare per credere.  
 Gradita la prenotazione per il giro pizza,





0.03						
TITOLO	ESCURSIONE PANORAMICA SUL LAGO DI MERGOZZO					
	ESCURSIONE AD ANELLO, DA BIENO S.B.VERBANO SINO A CANDOGLIA PASSANDO PER					
	BRACCHIO, RIENTRO A FONDOTOCE					
DATA	LUOGO DI PARTENZA		ORA	DISLIV. +		QUOTA MAX. m
23/02/2025	GRAVELLONA TOCE PARCHEGGIO VIA MOLINO ANGOLO C.SO ROMA		8,30	350		400
ATTIVITA'	ESCURSIONE					
TEMPO SALITA	TEMPO COMPLESSIVO ESCURSIONE	DIFFICOLTA'	DISTANZA/ KM PERCORSI			
ORE/MINUTI	ORE/MINUTI		10,00			
2	5	E				
INFO	Gianni cell. 333 3320111	<a href="http://www.caigravellona.it">www.caigravellona.it</a>				
	Gilberto cell. 346 3775896					
CARTINA Geo4Map 14-15 VAL GRANDE						
ALLENAMENTO FISICO		<b>DISCRETO</b>				


Escursione ad anello, da Bieno S.B. Verbano sino a Candoglia passando per Bracchio, rientro a Fondotoce. Ottimo panorama sul lago di Mergozzo e Maggiore. Gita di facile impegno e con poco dislivello adatta a tutti, ma con panorami e spunti culturali degni di nota, da Bracchio con piccola variante visita al sito archeologico chiamato "Ca D'la Norma". Si tratta di un complesso megalitico risalente all'età del Rame e del Bronzo, con una struttura affascinante costituita da un grande masso delimitato da muri in pietra: è conosciuta come "Cà d'la Norma" (casa della Norma), probabilmente una sepoltura megalitica.



0.04						
TITOLO	IL SENTIERO DEGLI SCALPELLINI-MADONNA DEL SASSO					
	BREVE E FACILE CAMMINATA CHE DA PELLA PORTA AL SANTUARIO DELLA MADONNA DEL SASSO					
DATA	LUOGO DI PARTENZA	ORA	DISLIV. +		QUOTA MAX. m	
16/03/2025	GRAVELLONA TOCE PARCHEGGIO VIA MOLINO ANGOLO C.SO ROMA	8,30	300		550	
ATTIVITA'	ESCURSIONE					
TEMPO SALITA	TEMPO COMPLESSIVO ESCURSIONE	DIFFICOLTA'	DISTANZA/ KM PERCORSI			
ORE/MINUTI	ORE/MINUTI		8,00			
2,30	5	E				
INFO	Gianni cell. 333 3320111	<a href="http://www.caigravellona.it">www.caigravellona.it</a>				
	Gilberto cell. 346 3775896					
CARTINA Geo4Map 17 MOTTARONE						
ALLENAMENTO FISICO		DISCRETO				

Breve e facile camminata che dalla frazione di Briallo ( Madonna del Sasso ) porta al santuario della Madonna del Sasso, arroccato su una rupe e dal quale si gode di una vista impagabile sul sottostante lago d`Orta e Mottarone.

Il Santuario si trova nel territorio del borgo di Boleto, oggi parte del comune che ha preso il nome proprio dal santuario. E' situato su uno sperone roccioso di granito a strapiombo sul lago d'Orta: dal piazzale sottostante la chiesa si gode di un panorama talmente emozionante che il luogo è detto "il balcone del Cusio" . La chiesa venne ultimata nel 1748 e il campanile nel 1760. Al 1771 risale la consacrazione del santuario.








0.05						
TITOLO	ESCURSIONE PANORAMICA SUL LAGO MAGGIORE					
	ESCURSIONE AD ANELLO, PARTENZA DA FONDOTOCE, POI CAVANDONE, MONTE ROSSO, SUNA					
	E RIENTRO A FONDOTOCE.					
DATA	LUOGO DI PARTENZA		ORA	DISLIV. +		QUOTA MAX. m
06/04/2025	GRAVELLONA TOCE PARCHEGGIO VIA MOLINO ANGOLO C.SO ROMA		8,30	600		600
ATTIVITA'	ESCURSIONE					
TEMPO SALITA	TEMPO COMPLESSIVO ESCURSIONE		DIFFICOLTA'	DISTANZA/ KM PERCORSI		
ORE/MINUTI	ORE/MINUTI			13,00		
3,00	5,00		E			
INFO	Gianni cell. 333 3320111		<a href="http://www.caigravellona.it">www.caigravellona.it</a>			
	Gilberto cell. 346 3775896					
CARTINA Geo4Map 15 ALTO VERBANO						
ALLENAMENTO FISICO			<b>DISCRETO</b>			

Escursione ad anello, partenza da Fondotoce, poi Cavandone, Monte Rosso, Suna e rientro a Fondotoce.

ottimo panorama sul lago Maggiore e sulle montagne a nord dell'Ossola oltre i 4000 m.

facile camminata adatta a tutti dal dislivello contenuto ma con panorami " Dal Maggiore al Rosa "








0.06							
TITOLO	SULLE CRESTE DEI CORNI DI NIBBIO, PUNTA CARBUNISC						
	ESCURSIONE IN CRESTA SUI CORNI DI NIBBIO						
	PUNTA CARBUNISC M 1475.						
DATA	LUOGO DI PARTENZA		ORA	DISLIV. +		QUOTA MAX. m	
16/03/2025	GRAVELLONA TOCE PARCHEGGIO VIA MOLINO ANGOLO C.SO ROMA		8,30	750		1475	
ATTIVITA'	ESCURSIONE						
TEMPO SALITA	TEMPO COMPLESSIVO ESCURSIONE	DIFFICOLTA'	DISTANZA/ KM PERCORSI				
ORE/MINUTI	ORE/MINUTI		10,00				
3,00	6,00	E					
INFO	Gianni cell. 333 3320111	<a href="http://www.caigravellona.it">www.caigravellona.it</a>					
	Gilberto cell. 346 3775896						
CARTINA Geo4Map 15 ALTO VERBANO							
ALLENAMENTO FISICO			OTTIMO				

Escursione in cresta sui Corni di Nibbio, panorama a 360° sulla val Grande, sulle montagne dell'Ossola, sui laghi della pianura, sino alla punta Carbunisc m 1475. Escursione che ci porta sul filo delle creste dei Corni di Nibbio.

Dal bosco di faggi sui crinali a nord, ogni qual volta che si giunge in cresta, il panorama è sempre più bello, e mano a mano che si prosegue si assapora sempre più il profumo selvaggio della Val Grande, posta sotto ai nostri piedi.

Escursione da non perdere.



0.07						
TITOLO	LAGO D'ISEO MONTE ISOLA					
	ESCURSIONISMO CULTURALE, ESCURSIONE SULL'ISOLA LACUSTRE PIÙ GRANDE D'EUROPA					
	E SALITA SINO AL SANTUARIO DELLA MADONNA DELLA CERIOLA					
	TRASPORTO A MEZZO PULLMAN, COSTI, ORA DI PARTENZA DA DEFINIRE					
	PRENOTAZIONE OBBLIGATORIA ENTRO IL 30 MARZO 2025.					
DATA	PARTENZA		ORA	DISLIV. +	QUOTA MAX. m	
11/05/2025	PIAZZALE COOP GRAVELLONA TOCE			350	275	
ATTIVITA'	ESCURSIONE					
TEMPO SALITA	TEMPO COMPLESSIVO ESCURSIONE	DIFFICOLTA'	DISTANZA/ KM PERCORSI			
ORE/MINUTI	ORE/MINUTI		6,00			
1,30	4,00	T				
INFO	Gianni cell. 333 3320111	<a href="http://www.caigravellona.it">www.caigravellona.it</a>				
	Gilberto cell. 346 3775896					
CARTINA Geo4Map 15 ALTO VERBANO						
ALLENAMENTO FISICO		<b>DISCRETO</b>				

#### ESCURSIONISMO CULTURALE

Escursione sull'isola lacustre più grande d'Europa e salita sino al santuario della madonna della Ceriola.

partenza da Sulzago.

Un monte in mezzo al lago, dichiarato uno dei borghi più belli d'Italia.

Dodici sono i suoi tipici borghi, alcuni in collina e altri a lago, caratterizzati da viuzze e vicoli a dimostrare il ruolo fondamentale che questo ebbe nell'economia dell'isola, da sempre basata sulla costruzione delle barche in legno, la produzione di reti e la pesca.

trasporto a mezzo pullman, costi, ora di partenza da definire

Prenotazione obbligatoria entro il 30 marzo 2025.





0.08						
TITOLO	CAPEZZONE e CIMA LAGO					
	ESCURSIONE MOLTO PANORAMICA CHE CI PORTA A SALIRE LA VETTA CAPEZZONE M 2421					
	E LA VETTA DI CIMA LAGO M 2325.					
DATA	LUOGO DI PARTENZA	ORA	DISLIV. +		QUOTA MAX. m	
01/06/2025	GRAVELLONA TOCE PARCHEGGIO VIA MOLINO ANGOLO C.SO ROMA	7,30	1200		2421	
ATTIVITA'	ESCURSIONE					
TEMPO SALITA	TEMPO COMPLESSIVO ESCURSIONE	DIFFICOLTA'	DISTANZA/ KM PERCORSI			
ORE/MINUTI	ORE/MINUTI		14,00			
3,45	6,30	E				
INFO	Gianni cell. 333 3320111	<a href="http://www.caigravellona.it">www.caigravellona.it</a>				
	Gilberto cell. 346 3775896					
CARTINA Geo4Map 16 VALLE STRONA						
ALLENAMENTO FISICO		OTTIMO				

Escursione molto panoramica che ci porta a salire la vetta Capezzone m 2421 e la vetta di Cima Lago m 2325. situate all'estremità nord della Valle Strona.

Partenza dallo splendido borgo di Campello Monti, Kappel in Tizschu, di antico popolamento Walser.

Frazione del comune di Valstrona che fino al 1929 fu un comune autonomo, che comprendeva, oltre al centro principale, anche gli insediamenti di Pian Pennino Ronco, Tappone e Valdo.

Possibilità di salire solo alla cima Capezzone, o di fermarsi al lago del Capezzone a quota m 2106, in prossimità del bivacco Traglio.

Dalle due cime ottimo panorama sull'intero arco alpino in particolare sul Monte Rosa che sui 4000 svizzeri del gruppo dei Mischabel, e semplicemente



0.09						
TITOLO	ESCURSIONE INTERSEZIONALE EST MONTE ROSA CON TEMA "I PARCHI DEL VERBANO CUSIO OSSOLA"					
	DEVERO, CORTE D'ARDUI, ALPE SANGIATTO, BOCCHETTA DI SCARPIA, ALPE POJALA, LAGO DI POJALA, PASSO DI POJALA/AGARO, ALPE NAGA, ALPE DELLA VALLE, CRAMPIOLO.					
DATA	LUOGO DI PARTENZA	ORA	DISLIV. +		QUOTA MAX. m	
29/06/2025	GRAVELLONA TOCE PARCHEGGIO VIA MOLINO ANGOLO C.SO ROMA	7,00	930		2411	
ATTIVITA'	ESCURSIONE					
TEMPO SALITA	TEMPO COMPLESSIVO ESCURSIONE	DIFFICOLTA'	DISTANZA/ KM PERCORSI			
ORE/MINUTI	ORE/MINUTI		14,80			
5,00	8,00	E				
INFO	Gianni cell. 333 3320111 Gilberto cell. 346 3775896	<a href="http://www.caigravellona.it">www.caigravellona.it</a>				
CARTINA Geo4Map 10 ALPE DEVERO						
ALLENAMENTO FISICO		OTTIMO				

ESCURSIONE INTERSEZIONALE EST MONTE ROSA CON TEMA "I PARCHI DEL VERBANO CUSIO OSSOLA E DEL NOVARESE": DEVERO E POJALA

Breve descrizione dell'itinerario:

Devero, Corte d'Ardui, alpe Sangiatto, bocchetta di Scarpia, alpe Pojala, lago di Pojala, passo di Pojala/Agaro, alpe Naga, alpe della Valle, Crampiolo.

Escursione nelle alte praterie del grande Est dell'alpe Devero, dove i passi alpini di collegamento con la val Formazza hanno visto transitare uomini animali, passi che hanno permesso commerci e il confrontarsi di varie culture alpine.





<b>0.10</b>						
<b>TITOLO</b>	<b>CIMA MUTTA VAL SESIA-RIVA VALDOBBIIA</b>					
	PARTENZA DA CA´ DI JANZO - RIVA VALDOBBIIA, SALITA ALLA CIMA MUTTA					
<b>DATA</b>	<b>LUOGO DI PARTENZA</b>	<b>ORA</b>	<b>DISLIV. +</b>		<b>QUOTA MAX. m</b>	
06/07/2025	GRAVELLONA TOCE PARCHEGGIO VIA MOLINO ANGOLO C.SO ROMA	7,30	800		2135	
<b>ATTIVITA'</b>	<b>ESCURSIONE</b>					
<b>TEMPO SALITA</b>	<b>TEMPO COMPLESSIVO ESCURSIONE</b>	<b>DIFFICOLTA'</b>	<b>DISTANZA/ KM PERCORSI</b>			
<b>ORE/MINUTI</b>	<b>ORE/MINUTI</b>		12,00			
3,30	5,30	E				
<b>INFO</b>	Gianni cell. 333 3320111	<a href="http://www.caigravellona.it">www.caigravellona.it</a>				
	Gilberto cell. 346 3775896					
<b>CARTINA Geo4Map 4 VALSESLIA</b>						
<b>ALLENAMENTO FISICO</b>		<b>BUONO</b>				

Partenza da ca´ di Janzo - riva Valdobbia.  
Siamo in alta Val Sesia, questo itinerario raggiunge la prima punta della dorsale che divide la val Vogna e la val D´Otro, una cima poco evidente ma interessante per il magnifico panorama sul Monte Rosa e sulla conca di Alagna.

Breve descrizione dell'itinerario.

Dal parcheggio di Ca´ di Janzo (lato destro) si imbecca il sentiero, segnava 10, che sale verso Nord. Si giunge in breve all'Alpe Selveglio, m.1536. Si continua sempre in direzione Nord, tra boschi e ripiani erbosi, toccando prima l'Alpe Poesi, m. 1715 e, successivamente, l'Alpe Le Piane, m. 1832. Da qui il sentiero diventa meno evidente e un poco più ripido.

Da ultimo raggiunge la dorsale ed in breve la vetta.



<b>0.11</b>					
<b>TITOLO IL FORTE DELLO CHABERTON, MONTE CHABERTON , VAL SUSAS.</b>					
ESCURSIONE DI DUE GIORNI.					
PRIMO GIORNO: SI RAGGIUNGE CLAVIERE ( TO VAL SUSAS )					
SECONDO GIORNO SALITA AL MONTE CHABERTON E VISITA ALL'OMONIMO FORTE					
PRENOTAZIONE ALLA GITA ENTRO IL 30-05-2025, MASSIMO 15 PARTECIPANTI.					
COSTI: CENA E PERNOTTAMENTO DA DEFINIRE					
DATA	LUOGO DI PARTENZA	ORA	DISLIV. +	QUOTA MAX. m	
20/21-07-25	GRAVELLONA TOCE PARCHEGGIO VIA MOLINO ANGOLO C.SO ROMA	9,00	1300	3131	
ATTIVITA'	<b>ESCURSIONE</b>				
TEMPO SALITA	TEMPO COMPLESSIVO ESCURSIONE	DIFFICOLTA'	DISTANZA/ KM PERCORSI		
ORE/MINUTI	ORE/MINUTI		16,00		
4,00	7,00	E			
INFO	Gianni cell. 333 3320111	<a href="http://www.caigravellona.it">www.caigravellona.it</a>			
	Gilberto cell. 346 3775896				
ALLENAMENTO FISICO		<b>OTTIMO</b>			

Escursione di due giorni.

Primo giorno: si raggiunge Claviere ( to val Susa ) al confine con la Francia, cena e pernottamento.


secondo giorno: a 10 minuti di auto si arriva alla partenza per il monte Chaberton.

Facile escursione su una panoramichissima vetta, sulla quale si trovano i resti del forte distrutto all'inizio della seconda guerra mondiale.

La batteria dello Chaberton (detta anche forte dello Chaberton) è una fortificazione eretta dal Regio Esercito nell'alta Val di Susa tra il 1898 e il 1910, con successivi ulteriori interventi. Situato sulla cima del monte Chaberton a 3130 m s.l.m., è tuttora il forte più alto d'Europa, annesso alla Francia dopo la fine della seconda guerra mondiale.

Prenotazione alla gita entro il 30-05-2025, massimo 15 partecipanti.

Costi: cena e pernottamento da definire.





0.12								
TITOLO	TRAVERSATA DEVERO FORMAZZA, MINI TREKKING DI DUE GIORNI							
	PRIMO GIORNO: PARTENZA DA BACENO, CON MEZZI PUBBLICI SI RAGGIUNGE L'ALPE DEVERO							
	TRAVERSATA SINO AL LAGO VANINO, PERNOTTAMENTO AL RIFUGIO MARGAROLI							
	SECONDO GIORNO: DAL RIFUGIO MARGAROLI SALITA AL PASSO DEL NEFELGIÙ ;							
	DISCESA ALLA CASCATA DEL TOCE; RIENTRO A BACENO CON MEZZI PUBBLICI.							
	<b>PRENOTAZIONE ENTRO IL 30 06 2025, MASSIMO 15 PARTECIPANTI</b>							
DATA	LUOGO DI PARTENZA		ORA	DISLIV. +		QUOTA MAX. m		
03/08/2025	GRAVELLONA TOCE PARCHEGGIO VIA MOLINO ANGOLO C.SO ROMA		8,00	1050		2574		
04/08/2025	RIFUGIO MARGAROLI		7,30	450		2583		
ATTIVITA'	ESCURSIONE							
TEMPO SALITA	TEMPO COMPLESSIVO ESCURSIONE		DIFFICOLTA'	DISTANZA/ KM PERCORSI				
ORE/MINUTI	ORE/MINUTI							
4,00	7,00		E	12	PRIMO GIORNO			
2,30	6,30		E	13	SECONDO GIORNO			
INFO	Gianni cell. 333 3320111		<a href="http://www.caigravellona.it">www.caigravellona.it</a>					
	Gilberto cell. 346 3775896							
<b>CARTINA Geo4Map 10-11 VALLE FORMAZZA</b>								
<b>ALLENAMENTO FISICO</b>			<b>OTTIMO</b>					

Mini trekking di due giorni, traversata da Devero a Formazza, utilizzando anche mezzi pubblici.



Primo giorno: partenza da Baceno, con mezzi pubblici si raggiunge l'alpe Devero, da qui per la Bocchetta della Valle m 2574 si raggiungono i laghi del Busin inferiore e superiore, per poi scendere al lago Vannino, pernottamento al rifugio Margaroli m 2195; dis+ m 1150 dis- m 500

Secondo giorno: dal rifugio Margaroli salita al passo del Nefelgiù m 2583; discesa al lago di Morasco, Riale e Cascata del Toce; dis+ m 450 dis- m 1000, rientro a Baceno con mezzi pubblici.

Piccolo trekking nell'alta Val Formazza sulle alte praterie, al cospetto delle cime più alte.

Prenotazione entro il 30 06 2025, massimo dei partecipanti 15.

Richiesto buon allenamento fisico.



0.13						
TITOLO	CIMA DELLA LAURASCA					
	ESCURSIONE ALLE PORTE DELLA VAL GRANDE.					
	DALLA VAL LOANA ALLA CIMA DELLA LAURASCA, DALLE LINEE PIRAMIDALI					
DATA	LUOGO DI PARTENZA	ORA	DISLIV. +		QUOTA MAX. m	
31/08/2025	GRAVELLONA TOCE PARCHEGGIO VIA MOLINO ANGOLO C.SO ROMA	7,30	1000		2193	
ATTIVITA'	ESCURSIONE					
TEMPO SALITA	TEMPO COMPLESSIVO ESCURSIONE	DIFFICOLTA'	DISTANZA/ KM PERCORSI			
ORE/MINUTI	ORE/MINUTI		12,00			
3,30	6,00	E-EE				
INFO	Gianni cell. 333 3320111	<a href="http://www.caigravellona.it">www.caigravellona.it</a>				
	Gilberto cell. 346 3775896					
CARTINE Geo4Map 14 VAL GRANDE						
ALLENAMENTO FISICO		<b>OTTIMO</b>				

Escursione alle porte della val Grande. posta sul confine tra val Grande e val Loana, dalle linee piramidali la cima della Laurasca è la vetta più frequentata di entrambe le valli, anche se il maggior numero degli escursionisti proviene dalla più comoda e agevole val Loana seguendo l'itinerario qui proposto.

dalla val Loana località fondo li gabbi m 1249, all'alpe Scaredi poi salita alla cima della Laurasca m 2193.

Panorama su tutta la riserva integrale della val Grande, sui monti dell'alta val d'Ossola e, se la giornata lo permette la vista arriva sino alla pianura milanese.

Richiesto buon allenamento fisico, ultimo tratto impegnativo.







0.14						
TITOLO	RES o BEC D'OVAGA, VAL SESIA					
	DALLA FRAZIONE CREVOLA DI VARALLO SESIA, SALITA VERSO LA FAMOSISSIMA RES DI VARALLO					
	(BEC D'OVAGA)					
DATA	LUOGO DI PARTENZA	ORA	DISLIV. +	QUOTA MAX. m		
07/09/2025	GRAVELLONA TOCE PARCHEGGIO VIA MOLINO ANGOLO C.SO ROMA	8,00	830	1631		
ATTIVITA'	ESCURSIONE					
TEMPO SALITA	TEMPO COMPLESSIVO ESCURSIONE	DIFFICOLTA'	DISTANZA/ KM PERCORSI			
ORE/MINUTI	ORE/MINUTI		12,00			
3,30	6,00	E				
INFO	Gianni cell. 333 3320111	<a href="http://www.caigravellona.it">www.caigravellona.it</a>				
	Gilberto cell. 346 3775896					
CARTINA Geo4Map 3 VAL SESIA						
ALLENAMENTO FISICO		BUONO				

Partenza dalla frazione Crevola di Varallo Sesia.

per quanti amino la natura ed i paesaggi che solo la Valsesia sa offrire, la salita verso la famosissima res di Varallo ( Bec d'Ovaga) m 1631, non può certo mancare. Quello della Res, raggiungibile da frazione Crevola, è forse il più ricercato. dalla cima del Bec si gode di una panoramica a 360° dai laghi d'Orta, Maggiore e Varese, alle pianure del vercellese, del novarese e del milanese, fino al massiccio del Monte Rosa e di alcune vallate valesiane laterali.

Richiesto buon allenamento fisico, sentiero a tratti ripido




0.15						
TITOLO	COLMA DI MOMBARONE , CIMA CRISTO REDENTORE					
	ESCURSIONE SULLE PRIME MONTAGNE DELLA VALLE D' AOSTA E PRECISAMENTE:					
	SALITA ALLA COLMA DI MOMBARONE E SULLA CIMA DEL CRISTO REDENTORE.					
DATA	LUOGO DI PARTENZA		ORA	DISLIV. +	QUOTA MAX. m	
21/09/2025	GRAVELLONA TOCE PARCHEGGIO VIA MOLINO ANGOLO C.SO ROMA		7,30	1100	2325	
ATTIVITA'	ESCURSIONE					
TEMPO SALITA	TEMPO COMPLESSIVO ESCURSIONE	DIFFICOLTA'	DISTANZA/ KM PERCORSI			
ORE/MINUTI	ORE/MINUTI		15,00			
3,45	7,00	E				
INFO	Gianni cell. 333 3320111	<a href="http://www.caigravellona.it">www.caigravellona.it</a>				
	Gilberto cell. 346 3775896					
ALLENAMENTO FISICO	OTTIMO					

Gita sulle prime montagne della valle d' Aosta e precisamente sulla colma di Mombarone e sulla cima del Cristo Redentore.

Partenza da Andrate località san Giacomo (area pic-nic con parcheggio)

il sentiero attraversa l'alpe Pinalba, l'alpe Valneria e il lago Pasci, da cui nasce il torrente Viona, dirigendosi poi verso il colle bocchetta di Quarn. circa una mezz'ora dopo, si raggiunge il rifugio, quasi in cima al Mombarone dal rifugio in pochi minuti si raggiunge la vetta del Cristo Redentore, m 2325, da cui si gode di un panorama che si estende fino agli appennini liguri, abbracciando la pianura circostante.

Richiesto buon allenamento fisico





<b>0.16</b>						
<b>TITOLO</b>	<b>ESCURSIONE AD ANELLO IN ALTA VAL BOGNANCO</b>					
	ESCURSIONE AD ANELLO NELL'ALTA VAL BOGNANCO PER AMMIRARE I COLORI DELL'AUTUNNO.					
<b>DATA</b>	<b>LUOGO DI PARTENZA</b>		<b>ORA</b>	<b>DISLIV. +</b>	<b>QUOTA MAX. m</b>	
19/10/2025	GRAVELLONA TOCE PARCHEGGIO VIA MOLINO ANGOLO C.SO ROMA		8,00	800	2236	
<b>ATTIVITA'</b>	<b>ESCURSIONE</b>					
<b>TEMPO SALITA</b>	<b>TEMPO COMPLESSIVO ESCURSIONE</b>	<b>DIFFICOLTA'</b>	<b>DISTANZA/ KM PERCORSI</b>			
<b>ORE/MINUTI</b>	<b>ORE/MINUTI</b>		15,00			
<b>3,30</b>	<b>7,00</b>	<b>E</b>				
<b>INFO</b>	Gianni cell. 333 3320111	<a href="http://www.caigravellona.it">www.caigravellona.it</a>				
	Gilberto cell. 346 3775896					
<b>ALLENAMENTO FISICO</b>		<b>BUONO</b>				

Escursione ad anello nell'alta val Bognanco per ammirare i colori dell'autunno.

Partenza da loc. san Bernardo m 1628, rifugio Gattascosa m 1993, Bocchetta di Gattascosa m 2149, laghi di Tschawinersee m 2041, Bocchetta di Gattascosa m 2149, cima Mattaroni m 2236, Bocchetta di Mezzo, Cima del Tirone m 2202, passo di Monscera m 2103, ritorno a san Bernardo.

Escursione prettamente dedicata ai colori dell'autunno, in special modo dei larici presenti in alta quota.

Percorso molto panoramico che spazia sulle alte praterie, nonché nella conca di Tschavina per ammirarne gli innumerevoli laghi alpini.

Ottima vista dal passo Monscera sulle tre perle del Sempione , Weissmes, Lagginhorn, Fletschorn. Sino al Monte Leone

Richiesto buon allenamento fisico.

